



**АДМИНИСТРАЦИЯ
ГОРОДСКОГО ОКРУГА ЧЕХОВ
МОСКОВСКОЙ ОБЛАСТИ**

ПОСТАНОВЛЕНИЕ

от _____ № _____

Об утверждении форм проверочных листов (списка контрольных вопросов), применяемых при осуществлении Администрацией городского округа Чехов муниципального земельного контроля

В соответствии со статьей 72 Земельного кодекса Российской Федерации, Федеральными законами от 06.10.2003 № 131-ФЗ «Об общих принципах организации местного самоуправления в Российской Федерации», от 31.07.2020 № 248-ФЗ «О государственном контроле (надзоре) и муниципальном контроле в Российской Федерации», Положением о муниципальном земельном контроле на территории городского округа Чехов Московской области, утвержденным решением Совета депутатов городского округа Чехов от 30.09.2021 № 106/13-2021, решением Совета депутатов городского округа Чехов от 16.12.2021 № 149/18-2021 «О внесении изменений в решение Совета депутатов городского округа Чехов от 30.09.2021 № 106/13-2021 «Об утверждении Положения о муниципальном земельном контроле на территории городского округа Чехов Московской области», Уставом городского округа Чехов

ПОСТАНОВЛЯЮ:

1. Утвердить формы проверочных листов (списка контрольных вопросов), применяемых при осуществлении Администрацией городского округа Чехов муниципального земельного контроля (прилагаются).



2. Советнику Главы городского округа Чехов Глебовой С.В. опубликовать настоящее постановление в средствах массовой информации и разместить на официальном сайте Администрации городского округа Чехов.

3. Контроль за исполнением настоящего постановления возложить на заместителя Главы Администрации городского округа Чехов Степанова М.В.

Глава городского округа Чехов

Г.И. Артамонов



УТВЕРЖДЕНА
постановлением Администрации
городского округа Чехов

от _____ № _____

QR-код

ФОРМА ПРОВЕРОЧНОГО ЛИСТА
(СПИСКА КОНТРОЛЬНЫХ ВОПРОСОВ), ПРИМЕНЯЕМОГО
ПРИ ОСУЩЕСТВЛЕНИИ АДМИНИСТРАЦИЕЙ ГОРОДСКОГО ОКРУГА ЧЕХОВ
МУНИЦИПАЛЬНОГО ЗЕМЕЛЬНОГО КОНТРОЛЯ

(наименование органа муниципального контроля)

МУНИЦИПАЛЬНЫЙ ЗЕМЕЛЬНЫЙ КОНТРОЛЬ

(вид муниципального контроля)

Проверочный лист (список контрольных вопросов), применяемый
при осуществлении Администрацией городского округа Чехов
муниципального земельного контроля

1. Объект контроля _____
(земельный участок - кадастровый номер, площадь, категория земель, вид разрешенного использования)
2. Наименование контролируемого лица _____
3. Место проведения _____
(вид КНМ)
- _____ (адрес)
4. Реквизиты решения о проведении _____ контролируемого лица
(вид КНМ)
- _____ (номер, дата решения о проведении КНМ контролируемого лица)
5. Учетный номер КНМ и дата присвоения учетного номера проверки
в едином реестре проверок _____
(указывается учетный номер КНМ и дата его присвоения в едином реестре проверок)
6. Форма проверочного листа утверждена постановлением от _____ № _____
7. Должность, фамилия и инициалы должностного лица Администрации, проводящего
КНМ и заполняющего проверочный лист _____
8. Перечень вопросов, отражающих содержание обязательных требований, ответы
на которые однозначно свидетельствуют о соблюдении или несоблюдении



контролируемым лицом обязательных требований, составляющих предмет КНМ.

Перечень вопросов относится к виду разрешенного использования:
земли сельскохозяйственного назначения.

№ п/п	Вопросы, отражающие содержание обязательных требований	Реквизиты нормативных правовых актов, с указанием их структурных единиц, которыми установлены обязательные требования	Ответы на вопросы			Описание
			Да	Нет	Не применяется	
1	Земельный участок имеет обозначение на местности (забор, колышки, строительная лента и др.)	Статья 42 Земельного кодекса Российской Федерации				
2	Местоположение ограждения земельного участка визуально соответствует данным о границах, внесенных в ЕГРН	Пункт 1 статьи 25, Пункт 1 статьи 26 Пункт 3 статьи 6 Земельного кодекса Российской Федерации				
3	В результате привлечения экспертов при проведении проверки границ земельного участка нарушения не выявлено	Пункт 1 статьи 25, Пункт 1 статьи 26 Пункт 3 статьи 6 Земельного кодекса Российской Федерации				
4	В результате привлечения экспертов установлено, что площадь земельного участка соответствует площади, указанной в правоустанавливающем/ правоудостоверяющем документе	Пункт 1 статьи 25, Пункт 1 статьи 26 Пункт 3 статьи 6 Земельного кодекса Российской Федерации				
5	Проверяемое лицо предоставило документ, подтверждающий законность использования, на том или ином виде права, всей занимаемой территории (в случае если такие документы невозможно получить путем информационного взаимодействия)	Пункт 1 статьи 25, Пункт 1 статьи 26 Пункт 3 статьи 6 Земельного кодекса Российской Федерации				
6	На земельном участке отсутствует борщевик Сосновского или признаки его произрастания	Пункт 2 статьи 7, Статья 42 Земельного кодекса Российской Федерации				
7	На земельном участке проводятся мероприятия по удалению борщевика	Пункт 2 статьи 7, Статья 42 Земельного кодекса Российской Федерации				



	Сосновского					
8	На земельном участке отсутствуют признаки несанкционированной свалки (площадь указанных территорий составляет более 10 кв. метров; объем размещения отходов производства и потребления на указанных территориях и составляет более 5 куб. метров)	Пункт 2 статьи 7, Статья 42 Земельного кодекса Российской Федерации				
9	Объекты, расположенные на земельном участке, визуально расположены в установленных в ЕГРН границах земельного участка	Пункт 1 статьи 25, Пункт 1 статьи 26 Пункт 3 статьи 6 Земельного кодекса Российской Федерации				
10	В результате привлечения экспертов выявлено, что объекты на земельном участке расположены в установленных в ЕГРН границах	Пункт 1 статьи 25, Пункт 1 статьи 26 Пункт 3 статьи 6 Земельного кодекса Российской Федерации				
11	Объекты (здания, сооружения или др. строения), расположенные или возводимые на з.у. используются в соответствии с видом разрешенного использования	Статья 42 Земельного кодекса Российской Федерации				
12	Имеются признаки выращивания с/х культур (вспахана земля, готова к посеву, имеются всходы или следы уборки)	Пункт 2 статьи 7, Статья 42 Земельного кодекса Российской Федерации				
13	Отсутствует снятие плодородного слоя почвы, земляные работы (разрытие почвы, канавы и котлованы, строительная техника)	Пункт 1 статьи 13, Пункт 5 статьи 13 Земельного кодекса Российской Федерации				
14	Отсутствуют признаки неиспользования почвы (залесенность, закустаренность, участок зарастает сорными травами)	Пункт 2 статьи 7, Статья 42 Земельного кодекса Российской Федерации				
15	Производится засыпка рвов, траншей, ям, впадин, провалов грунта	Пункт 5 статьи 13 Земельного кодекса Российской Федерации				
16	Производится кротование	Пункт 5 статьи 13				



	почвы, прерывистое бороздование, задержание почвы	Земельного кодекса Российской Федерации				
17	При проведении проверки использования земельного участка не по целевому назначению не выявлено	Пункт 2 статьи 7, Статья 42 Земельного кодекса Российской Федерации				
18	При проведении проверки порчи земельного участка не выявлено	Статья 42 Земельного кодекса Российской Федерации				
19	При проведении проверки неиспользования земельного участка не выявлено	Пункт 2 статьи 7, Статья 42 Земельного кодекса Российской Федерации				
20	При проведении проверки невыполнения или несвоевременного выполнения обязанностей по рекультивации земель не выявлено	Пункт 5 статьи 13 Земельного кодекса Российской Федерации				
21	При проведении проверки невыполнения установленных требований и обязательных мероприятий по улучшению, защите земель и охране почв от ветровой, водной эрозии и предотвращению других процессов и иного негативного воздействия на окружающую среду, ухудшающих качественное состояние земель не выявлено	Подпункт 2 пункта 2 статьи 13 Земельного кодекса Российской Федерации				
22	Техника, расположенная на земельном участке, имеет с/х назначение (тракторы, поливочные машины, комбайны, с/х комплексы)	Статья 42 Земельного кодекса Российской Федерации				

" _____ " _____ 20__ г.
(указывается дата заполнения
проверочного листа)

(должность лица,
заполнившего проверочный лист)

(подпись)

(фамилия, имя, отчество (при наличии)
лица, заполнившего проверочный лист)



УТВЕРЖДЕНА
постановлением Администрации
городского округа Чехов

от _____ № _____

QR-код

ФОРМА ПРОВЕРОЧНОГО ЛИСТА
(СПИСКА КОНТРОЛЬНЫХ ВОПРОСОВ), ПРИМЕНЯЕМОГО
ПРИ ОСУЩЕСТВЛЕНИИ АДМИНИСТРАЦИЕЙ ГОРОДСКОГО ОКРУГА ЧЕХОВ
МУНИЦИПАЛЬНОГО ЗЕМЕЛЬНОГО КОНТРОЛЯ

_____ (наименование органа муниципального контроля)

МУНИЦИПАЛЬНЫЙ ЗЕМЕЛЬНЫЙ КОНТРОЛЬ

_____ (вид муниципального контроля)

Проверочный лист (список контрольных вопросов), применяемый
при осуществлении Администрацией городского округа Чехов
муниципального земельного контроля

1. Объект контроля _____
(земельный участок - кадастровый номер, площадь, категория земель, вид разрешенного использования)
2. Наименование контролируемого лица _____
3. Место проведения _____
(вид КНМ)
_____ (адрес)
4. Реквизиты решения о проведении _____ контролируемого лица
(вид КНМ)
_____ (номер, дата решения о проведении КНМ контролируемого лица)
5. Учетный номер КНМ и дата присвоения учетного номера проверки в едином реестре проверок _____
(указывается учетный номер КНМ и дата его присвоения в едином реестре проверок)
6. Форма проверочного листа утверждена постановлением от _____ № _____
7. Должность, фамилия и инициалы должностного лица Администрации, проводящего КНМ и заполняющего проверочный лист _____
8. Перечень вопросов, отражающих содержание обязательных требований, ответы



на которые однозначно свидетельствуют о соблюдении или несоблюдении контролируемым лицом обязательных требований, составляющих предмет КНМ.
Перечень вопросов относится к виду разрешенного использования: **жилая застройка**.

№ п/п	Вопросы, отражающие содержание обязательных требований	Реквизиты нормативных правовых актов, с указанием их структурных единиц, которыми установлены обязательные требования	Ответы на вопросы			Описание
			Да	Нет	Не применяется	
1	Земельный участок имеет обозначение на местности (забор, колышки, строительная лента и др.)	Статья 42 Земельного кодекса Российской Федерации				
2	Местоположение ограждения земельного участка визуально соответствует данным о границах, внесенных в ЕГРН	Пункт 1 статьи 25, Пункт 1 статьи 26 Пункт 3 статьи 6 Земельного кодекса Российской Федерации				
3	В результате привлечения экспертов при проведении проверки границ земельного участка нарушения не выявлено	Пункт 1 статьи 25, Пункт 1 статьи 26 Пункт 3 статьи 6 Земельного кодекса Российской Федерации				
4	В результате привлечения экспертов установлено, что площадь земельного участка соответствует площади, указанной в правоустанавливающем/ правоудостоверяющем документе	Пункт 1 статьи 25, Пункт 1 статьи 26 Пункт 3 статьи 6 Земельного кодекса Российской Федерации				
5	Проверяемое лицо предоставило документ, подтверждающий законность использования, на том или ином виде права, всей занимаемой территории (в случае если такие документы невозможно получить путем информационного взаимодействия)	Пункт 1 статьи 25, Пункт 1 статьи 26 Пункт 3 статьи 6 Земельного кодекса Российской Федерации				
6	На земельном участке отсутствует борщевик Сосновского или признаки его произрастания	Пункт 2 статьи 7, Статья 42 Земельного кодекса Российской Федерации				
7	На земельном участке проводятся мероприятия по удалению борщевика Сосновского	Пункт 2 статьи 7, Статья 42 Земельного кодекса Российской Федерации				



8	На земельном участке отсутствуют признаки несанкционированной свалки (площадь указанных территорий составляет более 10 кв. метров; объем размещения отходов производства и потребления на указанных территориях и составляет более 5 куб. метров)	Пункт 2 статьи 7, Статья 42 Земельного кодекса Российской Федерации				
9	Объекты, расположенные на земельном участке, визуально расположены в установленных в ЕГРН границах земельного участка	Пункт 1 статьи 25, Пункт 1 статьи 26 Пункт 3 статьи 6 Земельного кодекса Российской Федерации				
10	В результате привлечения экспертов выявлено, что объекты на земельном участке расположены в установленных в ЕГРН границах	Пункт 1 статьи 25, Пункт 1 статьи 26 Пункт 3 статьи 6 Земельного кодекса Российской Федерации				
11	Объекты (здания, сооружения или др. строения), расположенные или возводимые на з.у. используются в соответствии с видом разрешенного использования	Статья 42 Земельного кодекса Российской Федерации				
12	Земельный участок используется для жилой застройки (детские площадки, автостоянки и др.)	Пункт 2 статьи 7, Статья 42 Земельного кодекса Российской Федерации				
13	Земельный участок не используется для иных целей (свалки, АЗС и др.)	Пункт 2 статьи 7, Статья 42 Земельного кодекса Российской Федерации				
14	Отсутствуют признаки неиспользования земельного участка (залесенность, закустаренность, участок зарастает сорными травами)	Пункт 2 статьи 7, Статья 42 Земельного кодекса Российской Федерации				
15	Отсутствуют рвы, траншеи, провалы грунта, снятый плодородный слой почвы	Пункт 5 статьи 13 Земельного кодекса Российской Федерации				
16	При проведении проверки использования земельного участка не по целевому назначению не выявлено	Пункт 2 статьи 7, Статья 42 Земельного кодекса Российской Федерации				



17	При проведении проверки неиспользования земельного участка, предназначенного для жилищного или иного строительства не выявлено	Пункт 2 статьи 7, Статья 42 Земельного кодекса Российской Федерации				
18	При проведении проверки невыполнения или несвоевременного выполнения обязанностей по приведению земель в состояние, пригодное для использования по целевому назначению не выявлено	Статья 42, Пункт 5 статьи 13 Земельного кодекса Российской Федерации				

" _____ " _____ 20__ г.
(указывается дата заполнения
проверочного листа)

(должность лица,
заполнившего проверочный лист)

(подпись)

(фамилия, имя, отчество (при наличии),
лица, заполнившего проверочный лист)



УТВЕРЖДЕНА
постановлением Администрации
городского округа Чехов

от _____ № _____

QR-код

ФОРМА ПРОВЕРОЧНОГО ЛИСТА
(СПИСКА КОНТРОЛЬНЫХ ВОПРОСОВ), ПРИМЕНЯЕМОГО
ПРИ ОСУЩЕСТВЛЕНИИ АДМИНИСТРАЦИЕЙ ГОРОДСКОГО ОКРУГА ЧЕХОВ
МУНИЦИПАЛЬНОГО ЗЕМЕЛЬНОГО КОНТРОЛЯ

(наименование органа муниципального контроля)

МУНИЦИПАЛЬНЫЙ ЗЕМЕЛЬНЫЙ КОНТРОЛЬ

(вид муниципального контроля)

Проверочный лист (список контрольных вопросов), применяемый
при осуществлении Администрацией городского округа Чехов
муниципального земельного контроля

1. Объект контроля _____
(земельный участок - кадастровый номер, площадь, категория земель, вид разрешенного использования)

2. Наименование контролируемого лица _____

3. Место проведения _____
(вид КНМ)

(адрес)

4. Реквизиты решения о проведении _____ контролируемого лица
(вид КНМ)

(номер, дата решения о проведении КНМ контролируемого лица)

5. Учетный номер КНМ и дата присвоения учетного номера проверки в едином реестре
проверок _____
(указывается учетный номер КНМ и дата его присвоения в едином реестре проверок)

6. Форма проверочного листа утверждена постановлением от _____ № _____

7. Должность, фамилия и инициалы должностного лица Администрации, проводящего
КНМ и заполняющего проверочный лист _____

8. Перечень вопросов, отражающих содержание обязательных требований, ответы
на которые однозначно свидетельствуют о соблюдении или несоблюдении



контролируемым лицом обязательных требований, составляющих предмет КНМ.

Перечень вопросов относится к виду разрешенного использования: **общественное использование ОКС.**

N п/п	Вопросы, отражающие содержание обязательных требований	Реквизиты нормативных правовых актов, с указанием их структурных единиц, которыми установлены обязательные требования	Ответы на вопросы			Описание
			Да	Нет	Не применяется	
1	Земельный участок имеет обозначение на местности (забор, колышки, строительная лента и др.)	Статья 42 Земельного кодекса Российской Федерации				
2	Местоположение ограждения земельного участка визуально соответствует данным о границах, внесенных в ЕГРН	Пункт 1 статьи 25, Пункт 1 статьи 26 Пункт 3 статьи 6 Земельного кодекса Российской Федерации				
3	В результате привлечения экспертов при проведении проверки границ земельного участка нарушения не выявлено	Пункт 1 статьи 25, Пункт 1 статьи 26 Пункт 3 статьи 6 Земельного кодекса Российской Федерации				
4	В результате привлечения экспертов установлено, что площадь земельного участка соответствует площади, указанной в правоустанавливающем/ правоудостоверяющем документе	Пункт 1 статьи 25, Пункт 1 статьи 26 Пункт 3 статьи 6 Земельного кодекса Российской Федерации				
5	Проверяемое лицо предоставило документ, подтверждающий законность использования, на том или ином виде права, всей занимаемой территории (в случае если такие документы невозможно получить путем информационного взаимодействия)	Пункт 1 статьи 25, Пункт 1 статьи 26 Пункт 3 статьи 6 Земельного кодекса Российской Федерации				
6	На земельном участке отсутствует борщевик Сосновского или признаки его произрастания	Пункт 2 статьи 7, Статья 42 Земельного кодекса Российской Федерации				
7	На земельном участке проводятся мероприятия по удалению борщевика	Пункт 2 статьи 7, Статья 42 Земельного кодекса Российской Федерации				



	Сосновского					
8	На земельном участке отсутствуют признаки несанкционированной свалки (площадь указанных территорий составляет более 10 кв. метров; объем размещения отходов производства и потребления на указанных территориях и составляет более 5 куб. метров)	Пункт 2 статьи 7, Статья 42 Земельного кодекса Российской Федерации				
9	Объекты, расположенные на земельном участке, визуально расположены в установленных в ЕГРН границах земельного участка	Пункт 1 статьи 25, Пункт 1 статьи 26 Пункт 3 статьи 6 Земельного кодекса Российской Федерации				
10	В результате привлечения экспертов выявлено, что объекты на земельном участке расположены в установленных в ЕГРН границах	Пункт 1 статьи 25, Пункт 1 статьи 26 Пункт 3 статьи 6 Земельного кодекса Российской Федерации				
11	Объекты (здания, сооружения или др. строения), расположенные или возводимые на з.у. используются в соответствии с видом разрешенного использования	Статья 42 Земельного кодекса Российской Федерации				
12	Земельный участок используется для общественных нужд (ателье, больницы, школы и др.)	Пункт 2 статьи 7, Статья 42 Земельного кодекса Российской Федерации				
13	Земельный участок не используется для иных целей (свалки, АЗС и др.)	Пункт 2 статьи 7, Статья 42 Земельного кодекса Российской Федерации				
14	Отсутствуют рвы, траншеи, провалы грунта, снятый плодородный слой почвы	Пункт 5 статьи 13 Земельного кодекса Российской Федерации				
15	Отсутствуют признаки неиспользования земельного участка (залесенность, закустаренность, участок зарастает сорными травами)	Пункт 2 статьи 7, Статья 42 Земельного кодекса Российской Федерации				
16	При проведении проверки использования земельного участка не по целевому назначению не выявлено	Пункт 2 статьи 7, Статья 42 Земельного кодекса Российской Федерации				



17	При проведении проверки неиспользования земельного участка, предназначенного для общественного использования не выявлено	Пункт 2 статьи 7, Статья 42 Земельного кодекса Российской Федерации				
18	При проведении проверки невыполнения или несвоевременного выполнения обязанностей по приведению земель в состояние, пригодное для использования по целевому назначению не выявлено	Статья 42, Пункт 5 статьи 13 Земельного кодекса Российской Федерации				

" _____ " _____ 20__ г.
(указывается дата заполнения
проверочного листа)

(должность лица,
заполнившего проверочный лист)

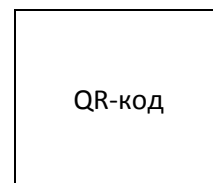
(подпись)

(фамилия, имя, отчество (при наличии)
лица, заполнившего проверочный лист)



УТВЕРЖДЕНА
постановлением Администрации
городского округа Чехов

от _____ № _____



ФОРМА ПРОВЕРОЧНОГО ЛИСТА
(СПИСКА КОНТРОЛЬНЫХ ВОПРОСОВ), ПРИМЕНЯЕМОГО
ПРИ ОСУЩЕСТВЛЕНИИ АДМИНИСТРАЦИЕЙ ГОРОДСКОГО ОКРУГА ЧЕХОВ
МУНИЦИПАЛЬНОГО ЗЕМЕЛЬНОГО КОНТРОЛЯ

_____ (наименование органа муниципального контроля)

МУНИЦИПАЛЬНЫЙ ЗЕМЕЛЬНЫЙ КОНТРОЛЬ

_____ (вид муниципального контроля)

Проверочный лист (список контрольных вопросов), применяемый
при осуществлении Администрацией городского округа Чехов
муниципального земельного контроля

1. Объект контроля _____
(земельный участок - кадастровый номер, площадь, категория земель, вид разрешенного использования)

2. Наименование контролируемого лица _____

3. Место проведения _____
(вид КНМ)

_____ (адрес)

4. Реквизиты решения о проведении _____ контролируемого лица
(вид КНМ)

_____ (номер, дата решения о проведении КНМ контролируемого лица)

5. Учетный номер КНМ и дата присвоения учетного номера проверки в едином реестре
проверок _____
(указывается учетный номер КНМ и дата его присвоения в едином реестре проверок)

6. Форма проверочного листа утверждена постановлением от _____ № _____

7. Должность, фамилия и инициалы должностного лица Администрации, проводящего
КНМ и заполняющего проверочный лист _____

8. Перечень вопросов, отражающих содержание обязательных требований, ответы на
которые однозначно свидетельствуют о соблюдении или несоблюдении контролируемым



лицом обязательных требований, составляющих предмет КНМ.

Перечень вопросов относится к виду разрешенного использования: **предпринимательство.**

№ п/п	Вопросы, отражающие содержание обязательных требований	Реквизиты нормативных правовых актов, с указанием их структурных единиц, которыми установлены обязательные требования	Ответы на вопросы			Описание
			Да	Нет	Не применяется	
1	Земельный участок имеет обозначение на местности (забор, колышки, строительная лента и др.)	Статья 42 Земельного кодекса Российской Федерации				
2	Местоположение ограждения земельного участка визуально соответствует данным о границах, внесенных в ЕГРН	Пункт 1 статьи 25, Пункт 1 статьи 26 Пункт 3 статьи 6 Земельного кодекса Российской Федерации				
3	В результате привлечения экспертов при проведении проверки границ земельного участка нарушения не выявлено	Пункт 1 статьи 25, Пункт 1 статьи 26 Пункт 3 статьи 6 Земельного кодекса Российской Федерации				
4	В результате привлечения экспертов установлено, что площадь земельного участка соответствует площади, указанной в правоустанавливающем/ правоудостоверяющем документе	Пункт 1 статьи 25, Пункт 1 статьи 26 Пункт 3 статьи 6 Земельного кодекса Российской Федерации				
5	Проверяемое лицо предоставило документ, подтверждающий законность использования, на том или ином виде права, всей занимаемой территории (в случае если такие документы невозможно получить путем информационного взаимодействия)	Пункт 1 статьи 25, Пункт 1 статьи 26 Пункт 3 статьи 6 Земельного кодекса Российской Федерации				
6	На земельном участке отсутствует борщевик Сосновского или признаки его произрастания	Пункт 2 статьи 7, Статья 42 Земельного кодекса Российской Федерации				
7	На земельном участке проводятся мероприятия по удалению борщевика Сосновского	Пункт 2 статьи 7, Статья 42 Земельного кодекса Российской Федерации				



8	На земельном участке отсутствуют признаки несанкционированной свалки (площадь указанных территорий составляет более 10 кв. метров; объем размещения отходов производства и потребления на указанных территориях и составляет более 5 куб. метров)	Пункт 2 статьи 7, Статья 42 Земельного кодекса Российской Федерации				
9	Объекты, расположенные на земельном участке, визуально расположены в установленных в ЕГРН границах земельного участка	Пункт 1 статьи 25, Пункт 1 статьи 26 Пункт 3 статьи 6 Земельного кодекса Российской Федерации				
10	В результате привлечения экспертов выявлено, что объекты на земельном участке расположены в установленных в ЕГРН границах	Пункт 1 статьи 25, Пункт 1 статьи 26 Пункт 3 статьи 6 Земельного кодекса Российской Федерации				
11	Объекты (здания, сооружения или др. строения), расположенные или возводимые на з.у. используются в соответствии с видом разрешенного использования	Статья 42 Земельного кодекса Российской Федерации				
12	Земельный участок используется для предпринимательства, извлечения прибыли	Пункт 2 статьи 7, Статья 42 Земельного кодекса Российской Федерации				
13	Земельный участок не используется для иных целей (свалка, водоем)	Пункт 2 статьи 7, Статья 42 Земельного кодекса Российской Федерации				
14	Отсутствуют рвы, траншеи, провалы грунта, снятый плодородный слой почвы	Пункт 5 статьи 13 Земельного кодекса Российской Федерации				
15	Отсутствуют признаки неиспользования земельного участка (залесенность, закустаренность, участок зарастает сорными травами)	Пункт 2 статьи 7, Статья 42 Земельного кодекса Российской Федерации				
16	При проведении проверки использования земельного участка не по целевому назначению не выявлено	Пункт 2 статьи 7, Статья 42 Земельного кодекса Российской Федерации				
17	При проведении проверки	Пункт 2 статьи 7, Статья				



	неиспользования земельного участка, предназначенного для предпринимательства не выявлено	42 Земельного кодекса Российской Федерации				
18	При проведении проверки невыполнения или несвоевременного выполнения обязанностей по приведению земель в состояние, пригодное для использования по целевому назначению не выявлено	Статья 42, Пункт 5 статьи 13 Земельного кодекса Российской Федерации				

" _____ " _____ 20__ г.
(указывается дата заполнения
проверочного листа)

(должность лица,
заполнившего проверочный лист)

(подпись)

(фамилия, имя, отчество (при наличии)
лица, заполнившего проверочный лист)



УТВЕРЖДЕНА
постановлением Администрации
городского округа Чехов

от _____ № _____

QR-код

ФОРМА ПРОВЕРОЧНОГО ЛИСТА
(СПИСКА КОНТРОЛЬНЫХ ВОПРОСОВ), ПРИМЕНЯЕМОГО
ПРИ ОСУЩЕСТВЛЕНИИ АДМИНИСТРАЦИЕЙ ГОРОДСКОГО ОКРУГА ЧЕХОВ
МУНИЦИПАЛЬНОГО ЗЕМЕЛЬНОГО КОНТРОЛЯ

(наименование органа муниципального контроля)

МУНИЦИПАЛЬНЫЙ ЗЕМЕЛЬНЫЙ КОНТРОЛЬ

(вид муниципального контроля)

Проверочный лист (список контрольных вопросов), применяемый
при осуществлении Администрацией городского округа Чехов
муниципального земельного контроля

1. Объект контроля _____
(земельный участок - кадастровый номер, площадь, категория земель, вид разрешенного использования)

2. Наименование контролируемого лица _____

3. Место проведения _____
(вид КНМ)

(адрес)

4. Реквизиты решения о проведении _____ контролируемого лица
(вид КНМ)

(номер, дата решения о проведении КНМ контролируемого лица)

5. Учетный номер КНМ и дата присвоения учетного номера проверки в едином реестре
проверок _____
(указывается учетный номер КНМ и дата его присвоения в едином реестре проверок)

6. Форма проверочного листа утверждена постановлением от _____ № _____

7. Должность, фамилия и инициалы должностного лица Администрации, проводящего
КНМ и заполняющего проверочный лист _____

8. Перечень вопросов, отражающих содержание обязательных требований, ответы



на которые однозначно свидетельствуют о соблюдении или несоблюдении контролируемым лицом обязательных требований, составляющих предмет КНМ.
Перечень вопросов относится к виду разрешенного использования: **отдых, рекреация.**

№ п/п	Вопросы, отражающие содержание обязательных требований	Реквизиты нормативных правовых актов, с указанием их структурных единиц, которыми установлены обязательные требования	Ответы на вопросы			Описание
			Да	Нет	Не применяется	
1	Земельный участок имеет обозначение на местности (забор, колышки, строительная лента и др.)	Статья 42 Земельного кодекса Российской Федерации				
2	Местоположение ограждения земельного участка визуально соответствует данным о границах, внесенных в ЕГРН	Пункт 1 статьи 25, Пункт 1 статьи 26 Пункт 3 статьи 6 Земельного кодекса Российской Федерации				
3	В результате привлечения экспертов при проведении проверки границ земельного участка нарушения не выявлено	Пункт 1 статьи 25, Пункт 1 статьи 26 Пункт 3 статьи 6 Земельного кодекса Российской Федерации				
4	В результате привлечения экспертов установлено, что площадь земельного участка соответствует площади, указанной в правоустанавливающем/ правоудостоверяющем документе	Пункт 1 статьи 25, Пункт 1 статьи 26 Пункт 3 статьи 6 Земельного кодекса Российской Федерации				
5	Проверяемое лицо предоставило документ, подтверждающий законность использования, на том или ином виде права, всей занимаемой территории (в случае если такие документы невозможно получить путем информационного взаимодействия)	Пункт 1 статьи 25, Пункт 1 статьи 26 Пункт 3 статьи 6 Земельного кодекса Российской Федерации				
6	На земельном участке отсутствует борщевик Сосновского или признаки его произрастания	Пункт 2 статьи 7, Статья 42 Земельного кодекса Российской Федерации				
7	На земельном участке проводятся мероприятия по удалению борщевика Сосновского	Пункт 2 статьи 7, Статья 42 Земельного кодекса Российской Федерации				



8	На земельном участке отсутствуют признаки несанкционированной свалки (площадь указанных территорий составляет более 10 кв. метров; объем размещения отходов производства и потребления на указанных территориях и составляет более 5 куб. метров)	Пункт 2 статьи 7, Статья 42 Земельного кодекса Российской Федерации				
9	Объекты, расположенные на земельном участке, визуально расположены в установленных в ЕГРН границах земельного участка	Пункт 1 статьи 25, Пункт 1 статьи 26 Пункт 3 статьи 6 Земельного кодекса Российской Федерации				
10	В результате привлечения экспертов выявлено, что объекты на земельном участке расположены в установленных в ЕГРН границах	Пункт 1 статьи 25, Пункт 1 статьи 26 Пункт 3 статьи 6 Земельного кодекса Российской Федерации				
11	Объекты (здания, сооружения или др. строения), расположенные или возводимые на з.у. используются в соответствии с видом разрешенного использования	Статья 42 Земельного кодекса Российской Федерации				
12	Земельный участок используется для предпринимательства, извлечения прибыли	Пункт 2 статьи 7, Статья 42 Земельного кодекса Российской Федерации				
13	Земельный участок не используется для иных целей (свалка, водоем)	Пункт 2 статьи 7, Статья 42 Земельного кодекса Российской Федерации				
14	Отсутствуют рвы, траншеи, провалы грунта, снятый плодородный слой почвы	Пункт 5 статьи 13 Земельного кодекса Российской Федерации				
15	Отсутствуют признаки неиспользования земельного участка (залесенность, закустаренность, участок зарастает сорными травами)	Пункт 2 статьи 7, Статья 42 Земельного кодекса Российской Федерации				
16	При проведении проверки использования земельного участка не по целевому назначению не выявлено	Пункт 2 статьи 7, Статья 42 Земельного кодекса Российской Федерации				
17	При проведении проверки	Пункт 2 статьи 7, Статья				



	неиспользования земельного участка, предназначенного для отдыха (рекреация) не выявлено	42 Земельного кодекса Российской Федерации				
18	При проведении проверки невыполнения или несвоевременного выполнения обязанностей по приведению земель в состояние, пригодное для использования по целевому назначению не выявлено	Статья 42, Пункт 5 статьи 13 Земельного кодекса Российской Федерации				

" _____ " _____ 20__ г.
(указывается дата заполнения
проверочного листа)

(должность лица,
заполнившего проверочный лист)

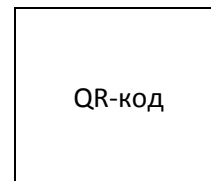
(подпись)

(фамилия, имя, отчество (при наличии)
лица, заполнившего проверочный лист)



УТВЕРЖДЕНА
постановлением Администрации
городского округа Чехов

от _____ № _____



ФОРМА ПРОВЕРОЧНОГО ЛИСТА
(СПИСКА КОНТРОЛЬНЫХ ВОПРОСОВ), ПРИМЕНЯЕМОГО
ПРИ ОСУЩЕСТВЛЕНИИ АДМИНИСТРАЦИЕЙ ГОРОДСКОГО ОКРУГА ЧЕХОВ
МУНИЦИПАЛЬНОГО ЗЕМЕЛЬНОГО КОНТРОЛЯ

_____ (наименование органа муниципального контроля)

МУНИЦИПАЛЬНЫЙ ЗЕМЕЛЬНЫЙ КОНТРОЛЬ

_____ (вид муниципального контроля)

Проверочный лист (список контрольных вопросов), применяемый
при осуществлении Администрацией городского округа Чехов
муниципального земельного контроля

1. Объект контроля _____
(земельный участок - кадастровый номер, площадь, категория земель, вид разрешенного использования)

2. Наименование контролируемого лица _____

3. Место проведения _____
(вид КНМ)

_____ (адрес)

4. Реквизиты решения о проведении _____ контролируемого лица
(вид КНМ)

_____ (номер, дата решения о проведении КНМ контролируемого лица)

5. Учетный номер КНМ и дата присвоения учетного номера проверки в едином реестре
проверок _____
(указывается учетный номер КНМ и дата его присвоения в едином реестре проверок)

6. Форма проверочного листа утверждена постановлением от _____ № _____

7. Должность, фамилия и инициалы должностного лица Администрации, проводящего
КНМ и заполняющего проверочный лист _____

8. Перечень вопросов, отражающих содержание обязательных требований, ответы



на которые однозначно свидетельствуют о соблюдении или несоблюдении контролируемым лицом обязательных требований, составляющих предмет КНМ.
Перечень вопросов относится к виду разрешенного использования: **производственная деятельность.**

№ п/п	Вопросы, отражающие содержание обязательных требований	Реквизиты нормативных правовых актов, с указанием их структурных единиц, которыми установлены обязательные требования	Ответы на вопросы			Описание
			Да	Нет	Не применяется	
1	Земельный участок имеет обозначение на местности (забор, колышки, строительная лента и др.)	Статья 42 Земельного кодекса Российской Федерации				
2	Местоположение ограждения земельного участка визуально соответствует данным о границах, внесенных в ЕГРН	Пункт 1 статьи 25, Пункт 1 статьи 26 Пункт 3 статьи 6 Земельного кодекса Российской Федерации				
3	В результате привлечения экспертов при проведении проверки границ земельного участка нарушения не выявлено	Пункт 1 статьи 25, Пункт 1 статьи 26 Пункт 3 статьи 6 Земельного кодекса Российской Федерации				
4	В результате привлечения экспертов установлено, что площадь земельного участка соответствует площади, указанной в правоустанавливающем/ правоудостоверяющем документе	Пункт 1 статьи 25, Пункт 1 статьи 26 Пункт 3 статьи 6 Земельного кодекса Российской Федерации				
5	Проверяемое лицо предоставило документ, подтверждающий законность использования, на том или ином виде права, всей занимаемой территории (в случае если такие документы невозможно получить путем информационного взаимодействия)	Пункт 1 статьи 25, Пункт 1 статьи 26 Пункт 3 статьи 6 Земельного кодекса Российской Федерации				
6	На земельном участке отсутствует борщевик Сосновского или признаки его произрастания	Пункт 2 статьи 7, Статья 42 Земельного кодекса Российской Федерации				
7	На земельном участке проводятся мероприятия по удалению борщевика	Пункт 2 статьи 7, Статья 42 Земельного кодекса Российской Федерации				



	Сосновского					
8	На земельном участке отсутствуют признаки несанкционированной свалки (площадь указанных территорий составляет более 10 кв. метров; объем размещения отходов производства и потребления на указанных территориях и составляет более 5 куб. метров)	Пункт 2 статьи 7, Статья 42 Земельного кодекса Российской Федерации				
9	Объекты, расположенные на земельном участке, визуально расположены в установленных в ЕГРН границах земельного участка	Пункт 1 статьи 25, Пункт 1 статьи 26 Пункт 3 статьи 6 Земельного кодекса Российской Федерации				
10	В результате привлечения экспертов выявлено, что объекты на земельном участке расположены в установленных в ЕГРН границах	Пункт 1 статьи 25, Пункт 1 статьи 26 Пункт 3 статьи 6 Земельного кодекса Российской Федерации				
11	Объекты (здания, сооружения или др. строения), расположенные или возводимые на з.у. используются в соответствии с видом разрешенного использования	Статья 42 Земельного кодекса Российской Федерации				
12	Земельный участок используется для производственной деятельности (карьеры, отвалы)	Пункт 2 статьи 7, Статья 42 Земельного кодекса Российской Федерации				
13	Земельный участок не используется для иных целей (АЗС, торговый центр)	Пункт 2 статьи 7, Статья 42 Земельного кодекса Российской Федерации				
14	Отсутствуют рвы, траншеи, провалы грунта, снятый плодородный слой почвы	Пункт 5 статьи 13 Земельного кодекса Российской Федерации				
15	Отсутствуют признаки неиспользования земельного участка (залесенность, закустаренность, участок зарастает сорными травами)	Пункт 2 статьи 7, Статья 42 Земельного кодекса Российской Федерации				
16	При проведении проверки	Пункт 2 статьи 7, Статья				



	использования земельного участка не по целевому назначению не выявлено	42 Земельного кодекса Российской Федерации				
17	При проведении проверки неиспользования земельного участка, предназначенного для производственной деятельности не выявлено	Пункт 2 статьи 7, Статья 42 Земельного кодекса Российской Федерации				
18	При проведении проверки невыполнения или несвоевременного выполнения обязанностей по приведению земель в состояние, пригодное для использования по целевому назначению не выявлено	Статья 42, Пункт 5 статьи 13 Земельного кодекса Российской Федерации				

" _____ " _____ 20__ г.
(указывается дата заполнения
проверочного листа)

(должность лица,
заполнившего проверочный лист)

(подпись)

(фамилия, имя, отчество (при наличии)
лица, заполнившего проверочный лист)



УТВЕРЖДЕНА
постановлением Администрации
городского округа Чехов

от _____ № _____

QR-код

ФОРМА ПРОВЕРОЧНОГО ЛИСТА
(СПИСКА КОНТРОЛЬНЫХ ВОПРОСОВ), ПРИМЕНЯЕМОГО
ПРИ ОСУЩЕСТВЛЕНИИ АДМИНИСТРАЦИЕЙ ГОРОДСКОГО ОКРУГА ЧЕХОВ
МУНИЦИПАЛЬНОГО ЗЕМЕЛЬНОГО КОНТРОЛЯ

(наименование органа муниципального контроля)

МУНИЦИПАЛЬНЫЙ ЗЕМЕЛЬНЫЙ КОНТРОЛЬ

(вид муниципального контроля)

Проверочный лист (список контрольных вопросов), применяемый
при осуществлении Администрацией городского округа Чехов
муниципального земельного контроля

1. Объект контроля _____
(земельный участок - кадастровый номер, площадь, категория земель, вид разрешенного использования)

2. Наименование контролируемого лица _____

3. Место проведения _____
(вид КНМ)

(адрес)

4. Реквизиты решения о проведении _____ контролируемого лица
(вид КНМ)

(номер, дата решения о проведении КНМ контролируемого лица)

5. Учетный номер КНМ и дата присвоения учетного номера проверки в едином реестре
проверок _____
(указывается учетный номер КНМ и дата его присвоения в едином реестре проверок)

6. Форма проверочного листа утверждена постановлением от _____ № _____

7. Должность, фамилия и инициалы должностного лица Администрации, проводящего
КНМ и заполняющего проверочный лист _____

8. Перечень вопросов, отражающих содержание обязательных требований, ответы



на которые однозначно свидетельствуют о соблюдении или несоблюдении контролируемым лицом обязательных требований, составляющих предмет КНМ.
Перечень вопросов относится к виду разрешенного использования: **транспорт**.

№ п/п	Вопросы, отражающие содержание обязательных требований	Реквизиты нормативных правовых актов, с указанием их структурных единиц, которыми установлены обязательные требования	Ответы на вопросы			Описание
			Да	Нет	Не применяется	
1	Земельный участок имеет обозначение на местности (забор, колышки, строительная лента и др.)	Статья 42 Земельного кодекса Российской Федерации				
2	Местоположение ограждения земельного участка визуально соответствует данным о границах, внесенных в ЕГРН	Пункт 1 статьи 25, Пункт 1 статьи 26 Пункт 3 статьи 6 Земельного кодекса Российской Федерации				
3	В результате привлечения экспертов при проведении проверки границ земельного участка нарушения не выявлено	Пункт 1 статьи 25, Пункт 1 статьи 26 Пункт 3 статьи 6 Земельного кодекса Российской Федерации				
4	В результате привлечения экспертов установлено, что площадь земельного участка соответствует площади, указанной в правоустанавливающем/ правоудостоверяющем документе	Пункт 1 статьи 25, Пункт 1 статьи 26 Пункт 3 статьи 6 Земельного кодекса Российской Федерации				
5	Проверяемое лицо предоставило документ, подтверждающий законность использования, на том или ином виде права, всей занимаемой территории (в случае если такие документы невозможно получить путем информационного взаимодействия)	Пункт 1 статьи 25, Пункт 1 статьи 26 Пункт 3 статьи 6 Земельного кодекса Российской Федерации				
6	На земельном участке отсутствует борщевик Сосновского или признаки его произрастания	Пункт 2 статьи 7, Статья 42 Земельного кодекса Российской Федерации				
7	На земельном участке проводятся мероприятия по удалению борщевика Сосновского	Пункт 2 статьи 7, Статья 42 Земельного кодекса Российской Федерации				



8	На земельном участке отсутствуют признаки несанкционированной свалки (площадь указанных территорий составляет более 10 кв. метров; объем размещения отходов производства и потребления на указанных территориях и составляет более 5 куб. метров)	Пункт 2 статьи 7, Статья 42 Земельного кодекса Российской Федерации				
9	Объекты, расположенные на земельном участке, визуально расположены в установленных в ЕГРН границах земельного участка	Пункт 1 статьи 25, Пункт 1 статьи 26 Пункт 3 статьи 6 Земельного кодекса Российской Федерации				
10	В результате привлечения экспертов выявлено, что объекты на земельном участке расположены в установленных в ЕГРН границах	Пункт 1 статьи 25, Пункт 1 статьи 26 Пункт 3 статьи 6 Земельного кодекса Российской Федерации				
11	Объекты (здания, сооружения или др. строения), расположенные или возводимые на з.у. используются в соответствии с видом разрешенного использования	Статья 42 Земельного кодекса Российской Федерации				
12	Земельный участок используется для деятельности, связанной с перевозкой людей, грузов либо передачи веществ (дорога, ж/д пути)	Пункт 2 статьи 7, Статья 42 Земельного кодекса Российской Федерации				
13	Земельный участок не используется для иных целей (жилой дом, свалка)	Пункт 2 статьи 7, Статья 42 Земельного кодекса Российской Федерации				
14	Отсутствуют рвы, траншеи, провалы грунта, снятый плодородный слой почвы	Пункт 5 статьи 13 Земельного кодекса Российской Федерации				
15	Отсутствуют признаки неиспользования земельного участка (залесенность, закустаренность, участок зарастает сорными травами)	Пункт 2 статьи 7, Статья 42 Земельного кодекса Российской Федерации				
16	При проведении проверки использования земельного участка не по целевому назначению не выявлено	Пункт 2 статьи 7, Статья 42 Земельного кодекса Российской Федерации				



17	При проведении проверки неиспользования земельного участка, предназначенного для деятельности, связанной с перевозкой людей, грузов либо передачи веществ не выявлено	Пункт 2 статьи 7, Статья 42 Земельного кодекса Российской Федерации				
18	При проведении проверки невыполнения или несвоевременного выполнения обязанностей по приведению земель в состояние, пригодное для использования по целевому назначению не выявлено	Статья 42, Пункт 5 статьи 13 Земельного кодекса Российской Федерации				

" _____ " _____ 20__ г.
(указывается дата заполнения
проверочного листа)

(должность лица,
заполнившего проверочный лист)

(подпись)

(фамилия, имя, отчество (при наличии)
лица, заполнившего проверочный лист)



УТВЕРЖДЕНА
постановлением Администрации
городского округа Чехов

от _____ № _____

QR-код

ФОРМА ПРОВЕРОЧНОГО ЛИСТА
(СПИСКА КОНТРОЛЬНЫХ ВОПРОСОВ), ПРИМЕНЯЕМОГО
ПРИ ОСУЩЕСТВЛЕНИИ АДМИНИСТРАЦИЕЙ ГОРОДСКОГО ОКРУГА ЧЕХОВ
МУНИЦИПАЛЬНОГО ЗЕМЕЛЬНОГО КОНТРОЛЯ

_____ (наименование органа муниципального контроля)

МУНИЦИПАЛЬНЫЙ ЗЕМЕЛЬНЫЙ КОНТРОЛЬ

_____ (вид муниципального контроля)

Проверочный лист (список контрольных вопросов), применяемый
при осуществлении Администрацией городского округа Чехов
муниципального земельного контроля

1. Объект контроля _____
(земельный участок - кадастровый номер, площадь, категория земель, вид разрешенного использования)

2. Наименование контролируемого лица _____

3. Место проведения _____
(вид КНМ)

_____ (адрес)

4. Реквизиты решения о проведении _____ контролируемого лица
(вид КНМ)

_____ (номер, дата решения о проведении КНМ контролируемого лица)

5. Учетный номер КНМ и дата присвоения учетного номера проверки в едином реестре
проверок _____
(указывается учетный номер КНМ и дата его присвоения в едином реестре проверок)

6. Форма проверочного листа утверждена постановлением от _____ № _____

7. Должность, фамилия и инициалы должностного лица Администрации, проводящего
КНМ и заполняющего проверочный лист _____



8. Перечень вопросов, отражающих содержание обязательных требований, ответы на которые однозначно свидетельствуют о соблюдении или несоблюдении контролируемым лицом обязательных требований, составляющих предмет КНМ.

Перечень вопросов относится к виду разрешенного использования: **обеспечение обороны.**

№ п/п	Вопросы, отражающие содержание обязательных требований	Реквизиты нормативных правовых актов, с указанием их структурных единиц, которыми установлены обязательные требования	Ответы на вопросы			Описание
			Да	Нет	Не применяется	
1	Земельный участок имеет обозначение на местности (забор, колышки, строительная лента и др.)	Статья 42 Земельного кодекса Российской Федерации				
2	Местоположение ограждения земельного участка визуально соответствует данным о границах, внесенных в ЕГРН	Пункт 1 статьи 25, Пункт 1 статьи 26 Пункт 3 статьи 6 Земельного кодекса Российской Федерации				
3	В результате привлечения экспертов при проведении проверки границ земельного участка нарушения не выявлено	Пункт 1 статьи 25, Пункт 1 статьи 26 Пункт 3 статьи 6 Земельного кодекса Российской Федерации				
4	В результате привлечения экспертов установлено, что площадь земельного участка соответствует площади, указанной в правоустанавливающем/правоудостоверяющем документе	Пункт 1 статьи 25, Пункт 1 статьи 26 Пункт 3 статьи 6 Земельного кодекса Российской Федерации				
5	Проверяемое лицо предоставило документ, подтверждающий законность использования, на том или ином виде права, всей занимаемой территории (в случае если такие документы невозможно получить путем информационного взаимодействия)	Пункт 1 статьи 25, Пункт 1 статьи 26 Пункт 3 статьи 6 Земельного кодекса Российской Федерации				
6	На земельном участке отсутствует борщевик Сосновского или признаки его произрастания	Пункт 2 статьи 7, Статья 42 Земельного кодекса Российской Федерации				
7	На земельном участке проводятся мероприятия по	Пункт 2 статьи 7, Статья 42 Земельного кодекса				



	удалению борщевика Сосновского	Российской Федерации				
8	На земельном участке отсутствуют признаки несанкционированной свалки (площадь указанных территорий составляет более 10 кв. метров; объем размещения отходов производства и потребления на указанных территориях и составляет более 5 куб. метров)	Пункт 2 статьи 7, Статья 42 Земельного кодекса Российской Федерации				
9	Объекты, расположенные на земельном участке, визуально расположены в установленных в ЕГРН границах земельного участка	Пункт 1 статьи 25, Пункт 1 статьи 26 Пункт 3 статьи 6 Земельного кодекса Российской Федерации				
10	В результате привлечения экспертов выявлено, что объекты на земельном участке расположены в установленных в ЕГРН границах	Пункт 1 статьи 25, Пункт 1 статьи 26 Пункт 3 статьи 6 Земельного кодекса Российской Федерации				
11	Объекты (здания, сооружения или др. строения), расположенные или возводимые на з.у. используются в соответствии с видом разрешенного использования	Статья 42 Земельного кодекса Российской Федерации				
12	Земельный участок используется в целях обороны и безопасности (полигон для воинский учений, пограничная просека и др..)	Пункт 2 статьи 7, Статья 42 Земельного кодекса Российской Федерации				
13	Земельный участок не используется для иных целей (торговый центр, индивидуальный жилой дом)	Пункт 2 статьи 7, Статья 42 Земельного кодекса Российской Федерации				
14	Отсутствуют рвы, траншеи, провалы грунта, снятый плодородный слой почвы	Пункт 5 статьи 13 Земельного кодекса Российской Федерации				
15	Отсутствуют признаки неиспользования земельного участка (залесенность, закустаренность, участок зарастает сорными травами)	Пункт 2 статьи 7, Статья 42 Земельного кодекса Российской Федерации				



16	При проведении проверки использования земельного участка не по целевому назначению не выявлено	Пункт 2 статьи 7, Статья 42 Земельного кодекса Российской Федерации				
17	При проведении проверки неиспользования земельного участка, предназначенного для обеспечения обороны и безопасности, не выявлено	Пункт 2 статьи 7, Статья 42 Земельного кодекса Российской Федерации				
18	При проведении проверки невыполнения или несвоевременного выполнения обязанностей по приведению земель в состояние, пригодное для использования по целевому назначению не выявлено	Статья 42, Пункт 5 статьи 13 Земельного кодекса Российской Федерации				

" _____ " _____ 20__ г.
(указывается дата заполнения
проверочного листа)

(должность лица,
заполнившего проверочный лист)

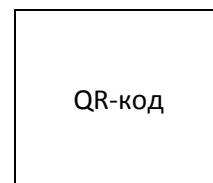
(подпись)

(фамилия, имя, отчество (при наличии)
лица, заполнившего проверочный лист)



УТВЕРЖДЕНА
постановлением Администрации
городского округа Чехов

от _____ № _____



ФОРМА ПРОВЕРОЧНОГО ЛИСТА
(СПИСКА КОНТРОЛЬНЫХ ВОПРОСОВ), ПРИМЕНЯЕМОГО
ПРИ ОСУЩЕСТВЛЕНИИ АДМИНИСТРАЦИЕЙ ГОРОДСКОГО ОКРУГА ЧЕХОВ
МУНИЦИПАЛЬНОГО ЗЕМЕЛЬНОГО КОНТРОЛЯ

_____ (наименование органа муниципального контроля)

МУНИЦИПАЛЬНЫЙ ЗЕМЕЛЬНЫЙ КОНТРОЛЬ

_____ (вид муниципального контроля)

Проверочный лист (список контрольных вопросов), применяемый
при осуществлении Администрацией городского округа Чехов
муниципального земельного контроля

1. Объект контроля _____
(земельный участок - кадастровый номер, площадь, категория земель, вид разрешенного использования)

2. Наименование контролируемого лица _____

3. Место проведения _____
(вид КНМ)

_____ (адрес)

4. Реквизиты решения о проведении _____ контролируемого лица
(вид КНМ)

_____ (номер, дата решения о проведении КНМ контролируемого лица)

5. Учетный номер КНМ и дата присвоения учетного номера проверки в едином реестре
проверок _____
(указывается учетный номер КНМ и дата его присвоения в едином реестре проверок)

6. Форма проверочного листа утверждена постановлением от _____ № _____

7. Должность, фамилия и инициалы должностного лица Администрации, проводящего
КНМ и заполняющего проверочный лист _____



8. Перечень вопросов, отражающих содержание обязательных требований, ответы на которые однозначно свидетельствуют о соблюдении или несоблюдении контролируемым лицом обязательных требований, составляющих предмет КНМ.

Перечень вопросов относится к виду разрешенного использования: **деятельность по охране и особому изучению природы.**

№ п/п	Вопросы, отражающие содержание обязательных требований	Реквизиты нормативных правовых актов, с указанием их структурных единиц, которыми установлены обязательные требования	Ответы на вопросы			Описание
			Да	Нет	Не применяется	
1	Земельный участок имеет обозначение на местности (забор, колышки, строительная лента и др.)	Статья 42 Земельного кодекса Российской Федерации				
2	Местоположение ограждения земельного участка визуально соответствует данным о границах, внесенных в ЕГРН	Пункт 1 статьи 25, Пункт 1 статьи 26 Пункт 3 статьи 6 Земельного кодекса Российской Федерации				
3	В результате привлечения экспертов при проведении проверки границ земельного участка нарушения не выявлено	Пункт 1 статьи 25, Пункт 1 статьи 26 Пункт 3 статьи 6 Земельного кодекса Российской Федерации				
4	В результате привлечения экспертов установлено, что площадь земельного участка соответствует площади, указанной в правоустанавливающем/правоудостоверяющем документе	Пункт 1 статьи 25, Пункт 1 статьи 26 Пункт 3 статьи 6 Земельного кодекса Российской Федерации				
5	Проверяемое лицо предоставило документ, подтверждающий законность использования, на том или ином виде права, всей занимаемой территории (в случае если такие документы невозможно получить путем информационного взаимодействия)	Пункт 1 статьи 25, Пункт 1 статьи 26 Пункт 3 статьи 6 Земельного кодекса Российской Федерации				
6	На земельном участке отсутствует борщевик Сосновского или признаки его произрастания	Пункт 2 статьи 7, Статья 42 Земельного кодекса Российской Федерации				



7	На земельном участке проводятся мероприятия по удалению борщевика Сосновского	Пункт 2 статьи 7, Статья 42 Земельного кодекса Российской Федерации				
8	На земельном участке отсутствуют признаки несанкционированной свалки (площадь указанных территорий составляет более 10 кв. метров; объем размещения отходов производства и потребления на указанных территориях и составляет более 5 куб. метров)	Пункт 2 статьи 7, Статья 42 Земельного кодекса Российской Федерации				
9	Объекты, расположенные на земельном участке, визуально расположены в установленных в ЕГРН границах земельного участка	Пункт 1 статьи 25, Пункт 1 статьи 26 Пункт 3 статьи 6 Земельного кодекса Российской Федерации				
10	В результате привлечения экспертов выявлено, что объекты на земельном участке расположены в установленных в ЕГРН границах	Пункт 1 статьи 25, Пункт 1 статьи 26 Пункт 3 статьи 6 Земельного кодекса Российской Федерации				
11	Объекты (здания, сооружения или др. строения), расположенные или возводимые на з.у. используются в соответствии с видом разрешенного использования	Статья 42 Земельного кодекса Российской Федерации				
12	Земельный участок используется для охраны и изучения природы (заповедники, природные, дендрологические парки.)	Пункт 2 статьи 7, Статья 42 Земельного кодекса Российской Федерации				
13	Земельный участок не используется для иных целей (торговый центр, индивидуальный жилой дом)	Пункт 2 статьи 7, Статья 42 Земельного кодекса Российской Федерации				



14	Отсутствуют рвы, траншеи, провалы грунта, снятый плодородный слой почвы	Пункт 5 статьи 13 Земельного кодекса Российской Федерации				
15	Отсутствуют признаки неиспользования земельного участка (залесенность, закустаренность, участок зарастает сорными травами)	Пункт 2 статьи 7, Статья 42 Земельного кодекса Российской Федерации				
16	В результате привлечения экспертов при проведении проверки использования земельного участка не по целевому назначению не выявлено	Пункт 2 статьи 7, Статья 42 Земельного кодекса Российской Федерации				
17	В результате привлечения экспертов при проведении проверки неиспользования земельного участка с ВРИ деятельность по особой охране и изучению природы не выявлено	Пункт 2 статьи 7, Статья 42 Земельного кодекса Российской Федерации				
18	В результате привлечения экспертов при проведении проверки невыполнения или несвоевременного выполнения обязанностей по приведению земель в состояние, пригодное для использования по целевому назначению не выявлено	Статья 42, Пункт 5 статьи 13 Земельного кодекса Российской Федерации				

" _____ " _____ 20__ г.
(указывается дата заполнения проверочного листа)

(должность лица, заполнившего проверочный лист)

(подпись)

(фамилия, имя, отчество (при наличии) лица, заполнившего проверочный лист)



УТВЕРЖДЕНА
постановлением Администрации
городского округа Чехов

от _____ № _____

QR-код

ФОРМА ПРОВЕРОЧНОГО ЛИСТА
(СПИСКА КОНТРОЛЬНЫХ ВОПРОСОВ), ПРИМЕНЯЕМОГО
ПРИ ОСУЩЕСТВЛЕНИИ АДМИНИСТРАЦИЕЙ ГОРОДСКОГО ОКРУГА ЧЕХОВ
МУНИЦИПАЛЬНОГО ЗЕМЕЛЬНОГО КОНТРОЛЯ

(наименование органа муниципального контроля)

МУНИЦИПАЛЬНЫЙ ЗЕМЕЛЬНЫЙ КОНТРОЛЬ

(вид муниципального контроля)

Проверочный лист (список контрольных вопросов), применяемый
при осуществлении Администрацией городского округа Чехов
муниципального земельного контроля

1. Объект контроля _____
(земельный участок - кадастровый номер, площадь, категория земель, вид разрешенного использования)

2. Наименование контролируемого лица _____

3. Место проведения _____
(вид КНМ)

(адрес)

4. Реквизиты решения о проведении _____ контролируемого лица
(вид КНМ)

(номер, дата решения о проведении КНМ контролируемого лица)

5. Учетный номер КНМ и дата присвоения учетного номера проверки в едином реестре
проверок _____
(указывается учетный номер КНМ и дата его присвоения в едином реестре проверок)

6. Форма проверочного листа утверждена постановлением от _____ № _____

7. Должность, фамилия и инициалы должностного лица Администрации, проводящего
КНМ и заполняющего проверочный лист _____

8. Перечень вопросов, отражающих содержание обязательных требований, ответы
на которые однозначно свидетельствуют о соблюдении или несоблюдении



контролируемым лицом обязательных требований, составляющих предмет КНМ.
Перечень вопросов относится к виду разрешенного использования: **использование лесов.**

№ п/п	Вопросы, отражающие содержание обязательных требований	Реквизиты нормативных правовых актов, с указанием их структурных единиц, которыми установлены обязательные требования	Ответы на вопросы			Описание
			Да	Нет	Не применяется	
1	Земельный участок имеет обозначение на местности (забор, колышки, строительная лента и др.)	Статья 42 Земельного кодекса Российской Федерации				
2	Местоположение ограждения земельного участка визуально соответствует данным о границах, внесенных в ЕГРН	Пункт 1 статьи 25, Пункт 1 статьи 26 Пункт 3 статьи 6 Земельного кодекса Российской Федерации				
3	В результате привлечения экспертов при проведении проверки границ земельного участка нарушения не выявлено	Пункт 1 статьи 25, Пункт 1 статьи 26 Пункт 3 статьи 6 Земельного кодекса Российской Федерации				
4	В результате привлечения экспертов установлено, что площадь земельного участка соответствует площади, указанной в правоустанавливающем/ правоудостоверяющем документе	Пункт 1 статьи 25, Пункт 1 статьи 26 Пункт 3 статьи 6 Земельного кодекса Российской Федерации				
5	Проверяемое лицо предоставило документ, подтверждающий законность использования, на том или ином виде права, всей занимаемой территории (в случае если такие документы невозможно получить путем информационного взаимодействия)	Пункт 1 статьи 25, Пункт 1 статьи 26 Пункт 3 статьи 6 Земельного кодекса Российской Федерации				
6	На земельном участке отсутствует борщевик Сосновского или признаки его произрастания	Пункт 2 статьи 7, Статья 42 Земельного кодекса Российской Федерации				
7	На земельном участке проводятся мероприятия по удалению борщевика Сосновского	Пункт 2 статьи 7, Статья 42 Земельного кодекса Российской Федерации				
8	На земельном участке	Пункт 2 статьи 7, Статья				



	отсутствуют признаки несанкционированной свалки (площадь указанных территорий составляет более 10 кв. метров; объем размещения отходов производства и потребления на указанных территориях и составляет более 5 куб. метров)	42 Земельного кодекса Российской Федерации				
9	Объекты, расположенные на земельном участке, визуально расположены в установленных в ЕГРН границах земельного участка	Пункт 1 статьи 25, Пункт 1 статьи 26 Пункт 3 статьи 6 Земельного кодекса Российской Федерации				
10	В результате привлечения экспертов выявлено, что объекты на земельном участке расположены в установленных в ЕГРН границах	Пункт 1 статьи 25, Пункт 1 статьи 26 Пункт 3 статьи 6 Земельного кодекса Российской Федерации				
11	Объекты (здания, сооружения или др. строения), расположенные или возводимые на з.у. используются в соответствии с видом разрешенного использования	Статья 42 Земельного кодекса Российской Федерации				
12	Земельный участок используется для заготовки, первичной обработки древесины и недревесных лесных ресурсов (рубка деревьев, посадки деревьев, лесные плантации)	Пункт 2 статьи 7, Статья 42 Земельного кодекса Российской Федерации				
13	Земельный участок не используется для иных целей (торговый центр, индивидуальный жилой дом)	Пункт 2 статьи 7, Статья 42 Земельного кодекса Российской Федерации				
14	При проведении проверки использования земельного участка не по целевому назначению не выявлено	Пункт 2 статьи 7, Статья 42 Земельного кодекса Российской Федерации				

" _____ " _____ 20__ г.

(указывается дата заполнения проверочного листа)

(должность лица, заполнившего проверочный лист)

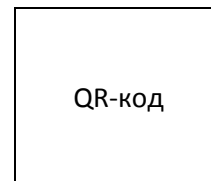
(подпись)

(фамилия, имя, отчество (при наличии) лица, заполнившего проверочный лист)



УТВЕРЖДЕНА
постановлением Администрации
городского округа Чехов

от _____ № _____



ФОРМА ПРОВЕРОЧНОГО ЛИСТА
(СПИСКА КОНТРОЛЬНЫХ ВОПРОСОВ), ПРИМЕНЯЕМОГО
ПРИ ОСУЩЕСТВЛЕНИИ АДМИНИСТРАЦИЕЙ ГОРОДСКОГО ОКРУГА ЧЕХОВ
МУНИЦИПАЛЬНОГО ЗЕМЕЛЬНОГО КОНТРОЛЯ

(наименование органа муниципального контроля)

МУНИЦИПАЛЬНЫЙ ЗЕМЕЛЬНЫЙ КОНТРОЛЬ

(вид муниципального контроля)

Проверочный лист (список контрольных вопросов), применяемый
при осуществлении Администрацией городского округа Чехов
муниципального земельного контроля

1. Объект контроля _____
(земельный участок - кадастровый номер, площадь, категория земель, вид разрешенного использования)

2. Наименование контролируемого лица _____

3. Место проведения _____
(вид КНМ)

(адрес)

4. Реквизиты решения о проведении _____ контролируемого лица
(вид КНМ)

(номер, дата решения о проведении КНМ контролируемого лица)

5. Учетный номер КНМ и дата присвоения учетного номера проверки в едином реестре
проверок _____
(указывается учетный номер КНМ и дата его присвоения в едином реестре проверок)

6. Форма проверочного листа утверждена постановлением от _____ № _____

7. Должность, фамилия и инициалы должностного лица Администрации, проводящего
КНМ и заполняющего проверочный лист _____

8. Перечень вопросов, отражающих содержание обязательных требований, ответы
на которые однозначно свидетельствуют о соблюдении или несоблюдении



контролируемым лицом обязательных требований, составляющих предмет КНМ.
Перечень вопросов относится к виду разрешенного использования: **водные объекты**.

№ п/п	Вопросы, отражающие содержание обязательных требований	Реквизиты нормативных правовых актов, с указанием их структурных единиц, которыми установлены обязательные требования	Ответы на вопросы			Описание
			Да	Нет	Не применяется	
1	Земельный участок имеет обозначение на местности (забор, колышки, строительная лента и др.)	Статья 42 Земельного кодекса Российской Федерации				
2	Местоположение ограждения земельного участка визуально соответствует данным о границах, внесенных в ЕГРН	Пункт 1 статьи 25, Пункт 1 статьи 26 Пункт 3 статьи 6 Земельного кодекса Российской Федерации				
3	В результате привлечения экспертов при проведении проверки границ земельного участка нарушения не выявлено	Пункт 1 статьи 25, Пункт 1 статьи 26 Пункт 3 статьи 6 Земельного кодекса Российской Федерации				
4	В результате привлечения экспертов установлено, что площадь земельного участка соответствует площади, указанной в правоустанавливающем/ правоудостоверяющем документе	Пункт 1 статьи 25, Пункт 1 статьи 26 Пункт 3 статьи 6 Земельного кодекса Российской Федерации				
5	Проверяемое лицо предоставило документ, подтверждающий законность использования, на том или ином виде права, всей занимаемой территории (в случае если такие документы невозможно получить путем информационного взаимодействия)	Пункт 1 статьи 25, Пункт 1 статьи 26 Пункт 3 статьи 6 Земельного кодекса Российской Федерации				
6	На земельном участке отсутствует борщевик Сосновского или признаки его произрастания	Пункт 2 статьи 7, Статья 42 Земельного кодекса Российской Федерации				
7	На земельном участке проводятся мероприятия по удалению борщевика Сосновского	Пункт 2 статьи 7, Статья 42 Земельного кодекса Российской Федерации				
8	На земельном участке	Пункт 2 статьи 7, Статья				



	отсутствуют признаки несанкционированной свалки (площадь указанных территорий составляет более 10 кв. метров; объем размещения отходов производства и потребления на указанных территориях и составляет более 5 куб. метров)	42 Земельного кодекса Российской Федерации				
9	Объекты, расположенные на земельном участке, визуально расположены в установленных в ЕГРН границах земельного участка	Пункт 1 статьи 25, Пункт 1 статьи 26 Пункт 3 статьи 6 Земельного кодекса Российской Федерации				
10	В результате привлечения экспертов выявлено, что объекты на земельном участке расположены в установленных в ЕГРН границах	Пункт 1 статьи 25, Пункт 1 статьи 26 Пункт 3 статьи 6 Земельного кодекса Российской Федерации				
11	Объекты (здания, сооружения или др. строения), расположенные или возводимые на з.у. используются в соответствии с видом разрешенного использования	Статья 42 Земельного кодекса Российской Федерации				
12	Земельный участок используется для водопользования (реки, озера и др.)	Пункт 2 статьи 7, Статья 42 Земельного кодекса Российской Федерации				
13	Земельный участок не используется для иных целей (котлован, карьер и др.)	Пункт 2 статьи 7, Статья 42 Земельного кодекса Российской Федерации				
14	При проведении проверки использования земельного участка не по целевому назначению не выявлено	Пункт 2 статьи 7, Статья 42 Земельного кодекса Российской Федерации				

" _____ " _____ 20__ г.

(указывается дата заполнения проверочного листа)

(должность лица, заполнившего проверочный лист)

(подпись)

(фамилия, имя, отчество (при наличии) лица, заполнившего проверочный лист)



УТВЕРЖДЕНА
постановлением Администрации
городского округа Чехов

от _____ № _____

QR-код

ФОРМА ПРОВЕРОЧНОГО ЛИСТА
(СПИСКА КОНТРОЛЬНЫХ ВОПРОСОВ), ПРИМЕНЯЕМОГО
ПРИ ОСУЩЕСТВЛЕНИИ АДМИНИСТРАЦИЕЙ ГОРОДСКОГО ОКРУГА ЧЕХОВ
МУНИЦИПАЛЬНОГО ЗЕМЕЛЬНОГО КОНТРОЛЯ

(наименование органа муниципального контроля)

МУНИЦИПАЛЬНЫЙ ЗЕМЕЛЬНЫЙ КОНТРОЛЬ

(вид муниципального контроля)

Проверочный лист (список контрольных вопросов), применяемый
при осуществлении Администрацией городского округа Чехов
муниципального земельного контроля

1. Объект контроля _____
(земельный участок - кадастровый номер, площадь, категория земель, вид разрешенного использования)
2. Наименование контролируемого лица _____
3. Место проведения _____
(вид КНМ)
- (адрес)
4. Реквизиты решения о проведении _____ контролируемого лица
(вид КНМ)
- (номер, дата решения о проведении КНМ контролируемого лица)
5. Учетный номер КНМ и дата присвоения учетного номера проверки в едином реестре проверок _____
(указывается учетный номер КНМ и дата его присвоения в едином реестре проверок)
6. Форма проверочного листа утверждена постановлением от _____ № _____
7. Должность, фамилия и инициалы должностного лица Администрации, проводящего КНМ и заполняющего проверочный лист _____
8. Перечень вопросов, отражающих содержание обязательных требований, ответы на которые однозначно свидетельствуют о соблюдении или несоблюдении контролируемым лицом обязательных требований, составляющих предмет КНМ.



Перечень вопросов относится к виду разрешенного использования:
территории общего пользования.

№ п/п	Вопросы, отражающие содержание обязательных требований	Реквизиты нормативных правовых актов, с указанием их структурных единиц, которыми установлены обязательные требования	Ответы на вопросы			Описание
			Да	Нет	Не применяется	
1	Земельный участок имеет обозначение на местности (забор, колышки, строительная лента и др.)	Статья 42 Земельного кодекса Российской Федерации				
2	Местоположение ограждения земельного участка визуально соответствует данным о границах, внесенных в ЕГРН	Пункт 1 статьи 25, Пункт 1 статьи 26 Пункт 3 статьи 6 Земельного кодекса Российской Федерации				
3	В результате привлечения экспертов при проведении проверки границ земельного участка нарушения не выявлено	Пункт 1 статьи 25, Пункт 1 статьи 26 Пункт 3 статьи 6 Земельного кодекса Российской Федерации				
4	В результате привлечения экспертов установлено, что площадь земельного участка соответствует площади, указанной в правоустанавливающем/ правоудостоверяющем документе	Пункт 1 статьи 25, Пункт 1 статьи 26 Пункт 3 статьи 6 Земельного кодекса Российской Федерации				
5	Проверяемое лицо предоставило документ, подтверждающий законность использования, на том или ином виде права, всей занимаемой территории (в случае если такие документы невозможно получить путем информационного взаимодействия)	Пункт 1 статьи 25, Пункт 1 статьи 26 Пункт 3 статьи 6 Земельного кодекса Российской Федерации				
6	На земельном участке отсутствует борщевик Сосновского или признаки его произрастания	Пункт 2 статьи 7, Статья 42 Земельного кодекса Российской Федерации				
7	На земельном участке проводятся мероприятия по удалению борщевика Сосновского	Пункт 2 статьи 7, Статья 42 Земельного кодекса Российской Федерации				
8	На земельном участке	Пункт 2 статьи 7, Статья				



	отсутствуют признаки несанкционированной свалки (площадь указанных территорий составляет более 10 кв. метров; объем размещения отходов производства и потребления на указанных территориях и составляет более 5 куб. метров)	42 Земельного кодекса Российской Федерации				
9	Объекты, расположенные на земельном участке, визуально расположены в установленных в ЕГРН границах земельного участка	Пункт 1 статьи 25, Пункт 1 статьи 26 Пункт 3 статьи 6 Земельного кодекса Российской Федерации				
10	В результате привлечения экспертов выявлено, что объекты на земельном участке расположены в установленных в ЕГРН границах	Пункт 1 статьи 25, Пункт 1 статьи 26 Пункт 3 статьи 6 Земельного кодекса Российской Федерации				
11	Объекты (здания, сооружения или др. строения), расположенные или возводимые на з.у. используются в соответствии с видом разрешенного использования	Статья 42 Земельного кодекса Российской Федерации				
12	Земельный участок предназначен для общественного использования (сквер, бульвар, береговая полоса и др.)	Пункт 2 статьи 7, Статья 42 Земельного кодекса Российской Федерации				
13	Земельный участок не используется для иных целей (котлован, карьер и др.)	Пункт 2 статьи 7, Статья 42 Земельного кодекса Российской Федерации				
14	При проведении проверки использования земельного участка не по целевому назначению не выявлено	Пункт 2 статьи 7, Статья 42 Земельного кодекса Российской Федерации				
15	Отсутствуют рвы, траншеи, провалы грунта, снятый плодородный слой почвы	Пункт 5 статьи 13 Земельного кодекса Российской Федерации				

" _____ " _____ 20__ г.

(указывается дата заполнения проверочного листа)

(должность лица,
заполнившего проверочный лист)

(подпись)

(фамилия, имя, отчество (при наличии)
лица, заполнившего проверочный лист)



DIRECTUM-25360-1163108

УТВЕРЖДЕНА
постановлением Администрации
городского округа Чехов

от _____ № _____

QR-код

ФОРМА ПРОВЕРОЧНОГО ЛИСТА
(СПИСКА КОНТРОЛЬНЫХ ВОПРОСОВ), ПРИМЕНЯЕМОГО
ПРИ ОСУЩЕСТВЛЕНИИ АДМИНИСТРАЦИЕЙ ГОРОДСКОГО ОКРУГА ЧЕХОВ
МУНИЦИПАЛЬНОГО ЗЕМЕЛЬНОГО КОНТРОЛЯ

_____ (наименование органа муниципального контроля)

МУНИЦИПАЛЬНЫЙ ЗЕМЕЛЬНЫЙ КОНТРОЛЬ

_____ (вид муниципального контроля)

Проверочный лист (список контрольных вопросов), применяемый
при осуществлении Администрацией городского округа Чехов
муниципального земельного контроля

1. Объект контроля _____
(земельный участок - кадастровый номер, площадь, категория земель, вид разрешенного использования)

2. Наименование контролируемого лица _____

3. Место проведения _____
(вид КНМ)

_____ (адрес)

4. Реквизиты решения о проведении _____ контролируемого лица
(вид КНМ)

_____ (номер, дата решения о проведении КНМ контролируемого лица)

5. Учетный номер КНМ и дата присвоения учетного номера проверки в едином реестре
проверок _____
(указывается учетный номер КНМ и дата его присвоения в едином реестре проверок)

6. Форма проверочного листа утверждена постановлением от _____ № _____

7. Должность, фамилия и инициалы должностного лица Администрации, проводящего
КНМ и заполняющего проверочный лист _____



8. Перечень вопросов, отражающих содержание обязательных требований, ответы на которые однозначно свидетельствуют о соблюдении или несоблюдении контролируемым лицом обязательных требований, составляющих предмет КНМ.

Перечень вопросов относится к виду разрешенного использования: **ведение огородничества, садоводства и т.п.**

№ п/п	Вопросы, отражающие содержание обязательных требований	Реквизиты нормативных правовых актов, с указанием их структурных единиц, которыми установлены обязательные требования	Ответы на вопросы			Описание
			Да	Нет	Не применяется	
1	Земельный участок имеет обозначение на местности (забор, колышки, строительная лента и др.)	Статья 42 Земельного кодекса Российской Федерации				
2	Местоположение ограждения земельного участка визуально соответствует данным о границах, внесенных в ЕГРН	Пункт 1 статьи 25, Пункт 1 статьи 26 Пункт 3 статьи 6 Земельного кодекса Российской Федерации				
3	В результате привлечения экспертов при проведении проверки границ земельного участка нарушения не выявлено	Пункт 1 статьи 25, Пункт 1 статьи 26 Пункт 3 статьи 6 Земельного кодекса Российской Федерации				
4	В результате привлечения экспертов установлено, что площадь земельного участка соответствует площади, указанной в правоустанавливающем/правоудостоверяющем документе	Пункт 1 статьи 25, Пункт 1 статьи 26 Пункт 3 статьи 6 Земельного кодекса Российской Федерации				
5	Проверяемое лицо предоставило документ, подтверждающий законность использования, на том или ином виде права, всей занимаемой территории (в случае если такие документы невозможно получить путем информационного взаимодействия)	Пункт 1 статьи 25, Пункт 1 статьи 26 Пункт 3 статьи 6 Земельного кодекса Российской Федерации				
6	На земельном участке отсутствует борщевик Сосновского или признаки его произрастания	Пункт 2 статьи 7, Статья 42 Земельного кодекса Российской Федерации				
7	На земельном участке проводятся мероприятия по	Пункт 2 статьи 7, Статья 42 Земельного кодекса				



	удалению борщевика Сосновского	Российской Федерации				
8	На земельном участке отсутствуют признаки несанкционированной свалки (площадь указанных территорий составляет более 10 кв. метров; объем размещения отходов производства и потребления на указанных территориях и составляет более 5 куб. метров)	Пункт 2 статьи 7, Статья 42 Земельного кодекса Российской Федерации				
9	Объекты, расположенные на земельном участке, визуально расположены в установленных в ЕГРН границах земельного участка	Пункт 1 статьи 25, Пункт 1 статьи 26 Пункт 3 статьи 6 Земельного кодекса Российской Федерации				
10	В результате привлечения экспертов выявлено, что объекты на земельном участке расположены в установленных в ЕГРН границах	Пункт 1 статьи 25, Пункт 1 статьи 26 Пункт 3 статьи 6 Земельного кодекса Российской Федерации				
11	Объекты (здания, сооружения или др. строения), расположенные или возводимые на з.у. используются в соответствии с видом разрешенного использования	Статья 42 Земельного кодекса Российской Федерации				
12	Земельный участок используется для ведения огородничества, садоводства, дачного хозяйства (грядки, плодово-ягодные растения)	Пункт 2 статьи 7, Статья 42 Земельного кодекса Российской Федерации				
13	Земельный участок не используется для иных целей (карьер, котлован)	Пункт 2 статьи 7, Статья 42 Земельного кодекса Российской Федерации				
14	Отсутствуют рвы, траншеи, провалы грунта, снятый плодородный слой почвы	Пункт 5 статьи 13 Земельного кодекса Российской Федерации				
15	Отсутствуют признаки неиспользования земельного участка (залесенность, закустаренность, участок зарастает сорными травами)	Пункт 2 статьи 7, Статья 42 Земельного кодекса Российской Федерации				
16	При проведении проверки	Пункт 2 статьи 7, Статья				



	использования земельного участка не по целевому назначению не выявлено	42 Земельного кодекса Российской Федерации				
17	При проведении проверки неиспользования земельного участка, предназначенного для ведения огородничества, садоводства, дачного хозяйства не выявлено	Пункт 2 статьи 7, Статья 42 Земельного кодекса Российской Федерации				
18	При проведении проверки невыполнения или несвоевременного выполнения обязанностей по приведению земель в состояние, пригодное для использования по целевому назначению не выявлено	Статья 42, Пункт 5 статьи 13 Земельного кодекса Российской Федерации				

" _____ " _____ 20__ г.
(указывается дата заполнения проверочного листа)

(должность лица,
заполнившего проверочный лист)

(подпись)

(фамилия, имя, отчество (при наличии)
лица, заполнившего проверочный лист)



УТВЕРЖДЕНА
постановлением Администрации
городского округа Чехов

от _____ № _____

QR-код

ФОРМА ПРОВЕРОЧНОГО ЛИСТА
(СПИСКА КОНТРОЛЬНЫХ ВОПРОСОВ), ПРИМЕНЯЕМОГО
ПРИ ОСУЩЕСТВЛЕНИИ АДМИНИСТРАЦИЕЙ ГОРОДСКОГО ОКРУГА ЧЕХОВ
МУНИЦИПАЛЬНОГО ЗЕМЕЛЬНОГО КОНТРОЛЯ

(наименование органа муниципального контроля)

МУНИЦИПАЛЬНЫЙ ЗЕМЕЛЬНЫЙ КОНТРОЛЬ

(вид муниципального контроля)

Проверочный лист (список контрольных вопросов), применяемый
при осуществлении Администрацией городского округа Чехов
муниципального земельного контроля

1. Объект контроля _____
(земельный участок - кадастровый номер, площадь, категория земель, вид разрешенного использования)
2. Наименование контролируемого лица _____
3. Место проведения _____
(вид КНМ)

(адрес)
4. Реквизиты решения о проведении _____ контролируемого лица
(вид КНМ)

(номер, дата решения о проведении КНМ контролируемого лица)
5. Учетный номер КНМ и дата присвоения учетного номера проверки в едином реестре проверок _____
(указывается учетный номер КНМ и дата его присвоения в едином реестре проверок)
6. Форма проверочного листа утверждена постановлением от _____ № _____
7. Должность, фамилия и инициалы должностного лица Администрации, проводящего КНМ и заполняющего проверочный лист _____
8. Перечень вопросов, отражающих содержание обязательных требований, ответы



на которые однозначно свидетельствуют о соблюдении или несоблюдении контролируемым лицом обязательных требований, составляющих предмет КНМ.
Перечень вопросов относится к виду разрешенного использования:
не соответствующим классификатору.

№ п/п	Вопросы, отражающие содержание обязательных требований	Реквизиты нормативных правовых актов, с указанием их структурных единиц, которыми установлены обязательные требования	Ответы на вопросы			Описание
			Да	Нет	Не применяется	
1	Земельный участок имеет обозначение на местности (забор, колышки, строительная лента и др.)	Статья 42 Земельного кодекса Российской Федерации				
2	Местоположение ограждения земельного участка визуально соответствует данным о границах, внесенных в ЕГРН	Пункт 1 статьи 25, Пункт 1 статьи 26 Пункт 3 статьи 6 Земельного кодекса Российской Федерации				
3	В результате привлечения экспертов при проведении проверки границ земельного участка нарушения не выявлено	Пункт 1 статьи 25, Пункт 1 статьи 26 Пункт 3 статьи 6 Земельного кодекса Российской Федерации				
4	В результате привлечения экспертов установлено, что площадь земельного участка соответствует площади, указанной в правоустанавливающем/ правоудостоверяющем документе	Пункт 1 статьи 25, Пункт 1 статьи 26 Пункт 3 статьи 6 Земельного кодекса Российской Федерации				
5	Проверяемое лицо предоставило документ, подтверждающий законность использования, на том или ином виде права, всей занимаемой территории (в случае если такие документы невозможно получить путем информационного взаимодействия)	Пункт 1 статьи 25, Пункт 1 статьи 26 Пункт 3 статьи 6 Земельного кодекса Российской Федерации				
6	На земельном участке отсутствует борщевик Сосновского или признаки его произрастания	Пункт 2 статьи 7, Статья 42 Земельного кодекса Российской Федерации				
7	На земельном участке проводятся мероприятия по удалению борщевика	Пункт 2 статьи 7, Статья 42 Земельного кодекса Российской Федерации				



	Сосновского					
8	На земельном участке отсутствуют признаки несанкционированной свалки (площадь указанных территорий составляет более 10 кв. метров; объем размещения отходов производства и потребления на указанных территориях и составляет более 5 куб. метров)	Пункт 2 статьи 7, Статья 42 Земельного кодекса Российской Федерации				
9	Объекты, расположенные на земельном участке, визуально расположены в установленных в ЕГРН границах земельного участка	Пункт 1 статьи 25, Пункт 1 статьи 26 Пункт 3 статьи 6 Земельного кодекса Российской Федерации				
10	В результате привлечения экспертов выявлено, что объекты на земельном участке расположены в установленных в ЕГРН границах	Пункт 1 статьи 25, Пункт 1 статьи 26 Пункт 3 статьи 6 Земельного кодекса Российской Федерации				
11	Объекты (здания, сооружения или др. строения), расположенные или возводимые на з.у. используются в соответствии с видом разрешенного использования	Статья 42 Земельного кодекса Российской Федерации				
12	Земельный участок используется в соответствии с ВРИ не соответствующим классификатору	Пункт 2 статьи 7, Статья 42 Земельного кодекса Российской Федерации				
13	Земельный участок не используется для иных целей	Пункт 2 статьи 7, Статья 42 Земельного кодекса Российской Федерации				
14	Отсутствуют рвы, траншеи, провалы грунта, снятый плодородный слой почвы	Пункт 5 статьи 13 Земельного кодекса Российской Федерации				
15	Отсутствуют признаки неиспользования земельного участка (залесенность, закустаренность, участок зарастает сорными травами)	Пункт 2 статьи 7, Статья 42 Земельного кодекса Российской Федерации				
16	Производится кротование почвы, прерывистое бороздование, задернение почвы	Пункт 5 статьи 13 Земельного кодекса Российской Федерации				



17	При проведении проверки использования земельного участка не по целевому назначению не выявлено	Пункт 2 статьи 7, Статья 42 Земельного кодекса Российской Федерации				
18	При проведении проверки неиспользования земельного участка, не выявлено	Пункт 2 статьи 7, Статья 42 Земельного кодекса Российской Федерации				
19	При проведении проверки невыполнения или несвоевременного выполнения обязанностей по приведению земель в состояние, пригодное для использования по целевому назначению не выявлено	Пункт 5 статьи 13 Земельного кодекса Российской Федерации				

" _____ " _____ 20__ г.

(указывается дата заполнения
проверочного листа)

(должность лица,
заполнившего проверочный лист)

(подпись)

(фамилия, имя, отчество (при наличии)
лица, заполнившего проверочный лист)

